

Winnenden

Hanweiler Sattel

Kreuzzeiche

P

Downhill-Strecke

RemstalWeg

Schützenhaus

Beinsteiner Seele

RemstalWeg

Korber Kopf

KO 2

Hörnleskopf

KO 3

6

KO 2

KO 1

KO 2

5

KO 3

Kleinheppacher Kopf

Gleitschirm-fliegen

Wohnmobilstellplatz

ALTER FRIEDHOF

KIRCHE

KO 1

STEINREINACH

KO 4

AUSSICHTSTURM

KO 3

HALLENBAD

SEEPLATZ

FREIBAD

P

KIRCHE

Korb

Kleinheppach

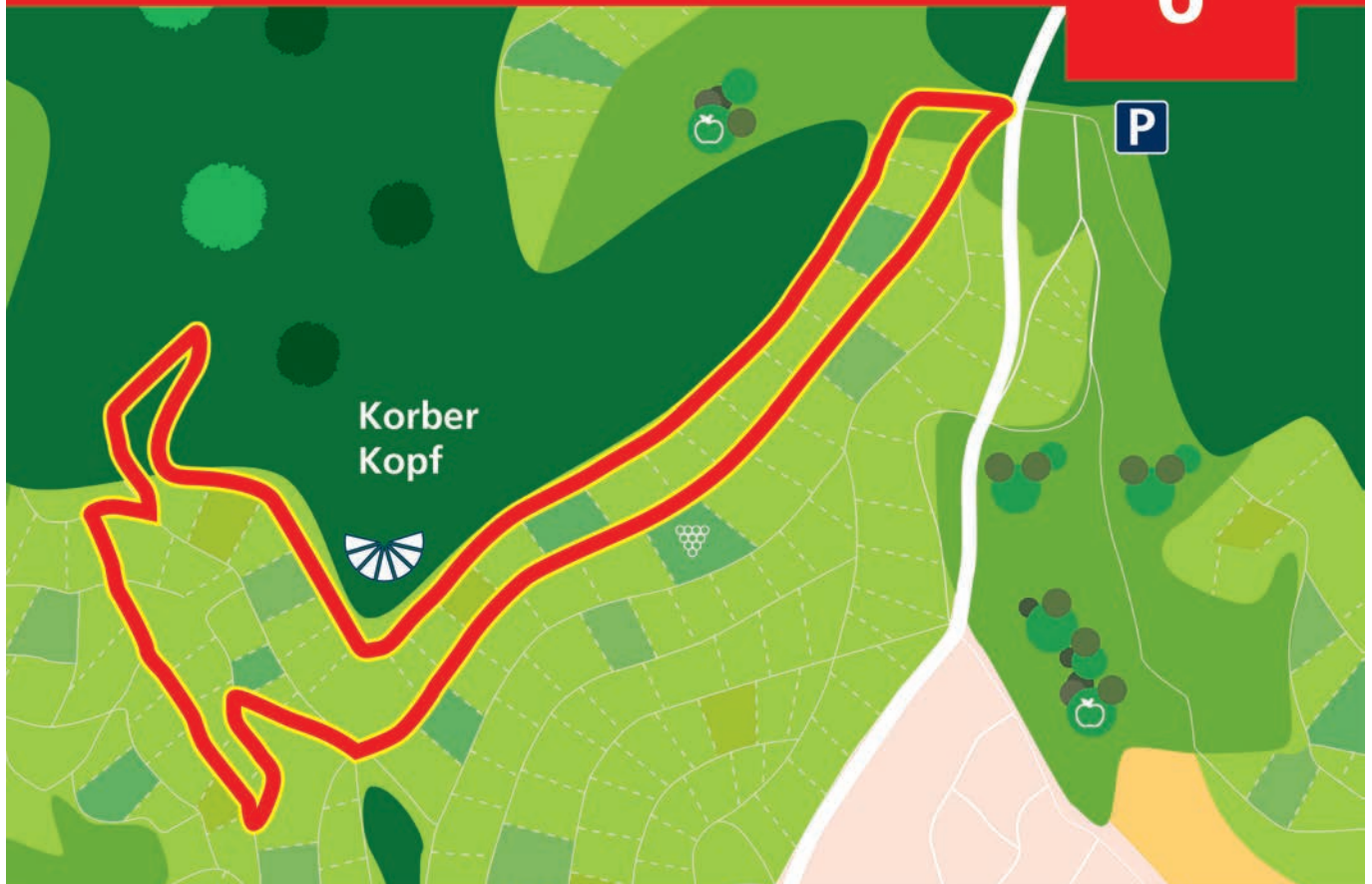
Waiblingen

Beinstein

Rems

GEOLOGISCHER LEHRPFAD 4,5 km, ca. 1:10 h

6



Wegbeschreibung:

Informativer Rundweg zu Geologie und Ökonomie in den Weinbergen am Korber Kopf: Vorbei an unterschiedlichen Lebensräumen für Tiere und Pflanzen zeigen freigelegte Flächen Erd- und Gesteinsschichtgrenzen. Ökologie und Ökonomie gut in Einklang zu bringen, ist seit fast 100 Jahren das Ziel des Korber Weinbaus.

Startpunkt:

Wanderparkplatz Hanweiler Sattel

Anfahrt:

Mit öffentlichen Verkehrsmitteln:

- Aus Richtung Stuttgart, Aalen und Backnang mit S2, S3 oder Regionalexpress bis Bahnhof Waiblingen, dann mit Buslinie 209 bis Haltestelle Seeplatz.
- Aus Richtung Winnenden mit Buslinie 210 bis Haltestelle Seeplatz.
- Ab Seeplatz zu Fuß über Waiblinger Straße und Rosenstraße, am Ende der Rosenstraße geradeaus bis zum Hanweiler Sattel (links halten, nicht den steilen Weg nehmen!).

Mit dem Auto:

- Aus Richtung Waiblingen und Aalen auf B14 bis Ausfahrt Waiblingen Nord/Korb, rechts abbiegen Richtung Korb, Waiblinger Straße bis Ortsmitte, links in Heppacher Straße, dann rechts in Fröbelstraße, am Ende der Straße rechts in Matreier Straße bis Wanderparkplatz Hanweiler Sattel.
- Aus Richtung Backnang/Winnenden über Hanweiler zum Hanweiler Sattel (an der Verbindungsstraße zwischen Korb und Hanweiler).
- Parken: Wanderparkplatz Hanweiler Sattel.



Korb unterwegs

KUCKUCKWEG 8,6 km, ca. 2:45 h

KO 3



Wegbeschreibung:

Anspruchsvolle, abwechslungsreiche Rundwanderung durch Wald und Weinberge: Die Wanderung beginnt an der Heckbachstraße (nach Fertigstellung am Steinzeitmuseum) bzw. alternativ am Wanderparkplatz zwischen Korb und Kleinheppach. Vorbei an einigen Stationen des Steinzeitrundweges und der Schutzhütte Belzberg führt die Strecke zum Grill- und Spielplatz „Beinsteiner Seele“. Von dort aus wandert man weiter zum Hörnleskopf, wo man mit einer tollen Aussicht für die Anstrengungen belohnt wird. Als nächste Rastmöglichkeit bietet sich der Grill- und Spielplatz Hanweiler Sattel oder das Schützenhaus mit Biergarten an. An einer gefassten Quelle und der Neuen Kelter vorbei führt der Weg entlang des Hörnlesbachs durch Streuobstwiesen zum Aussichtsturm „Fernsehen in Korb“. Nach dem Genuss des großartigen Panoramablicks sind in wenigen Minuten die beiden Ausgangspunkte erreicht.

Startpunkt:

Heckbachstraße, 71404 Korb-Kleinheppach (nach erfolgreichem Neubau ab Steinzeitmuseum) oder ab Wanderparkplatz Korber Straße zwischen Korb und Kleinheppach

Anfahrt:

Mit öffentlichen Verkehrsmitteln:

- Aus Richtung Stuttgart, Aalen und Backnang mit S2, S3 oder Regionalexpress bis Bahnhof Waiblingen, dann mit Buslinie 209 bis Haltestelle Heckbachstraße in Kleinheppach.
- Aus Richtung Winnenden mit Buslinie 210 bis Haltestelle Seeplatz, weiter mit Buslinie 209 bis Heckbachstraße Kleinheppach.

Mit dem Auto:

- Aus Richtung Waiblingen, Aalen und Backnang auf B14 bis Ausfahrt Waiblingen Nord/Korb, abbiegen Richtung Korb, an erster Ampel rechts abbiegen in Südstraße. Am Ende der Straße rechts abbiegen Richtung Kleinheppach. Entweder am Wanderparkplatz Korber Straße zwischen Korb und Kleinheppach parken oder geradeaus weiterfahren bis Kleinheppach.
- Parken: Wanderparkplatz Korber Straße zwischen Korb und Kleinheppach oder am Ev. Gemeindehaus, Großheppacher Straße 5, 71404 Korb-Kleinheppach

Auf dem Weg liegen:

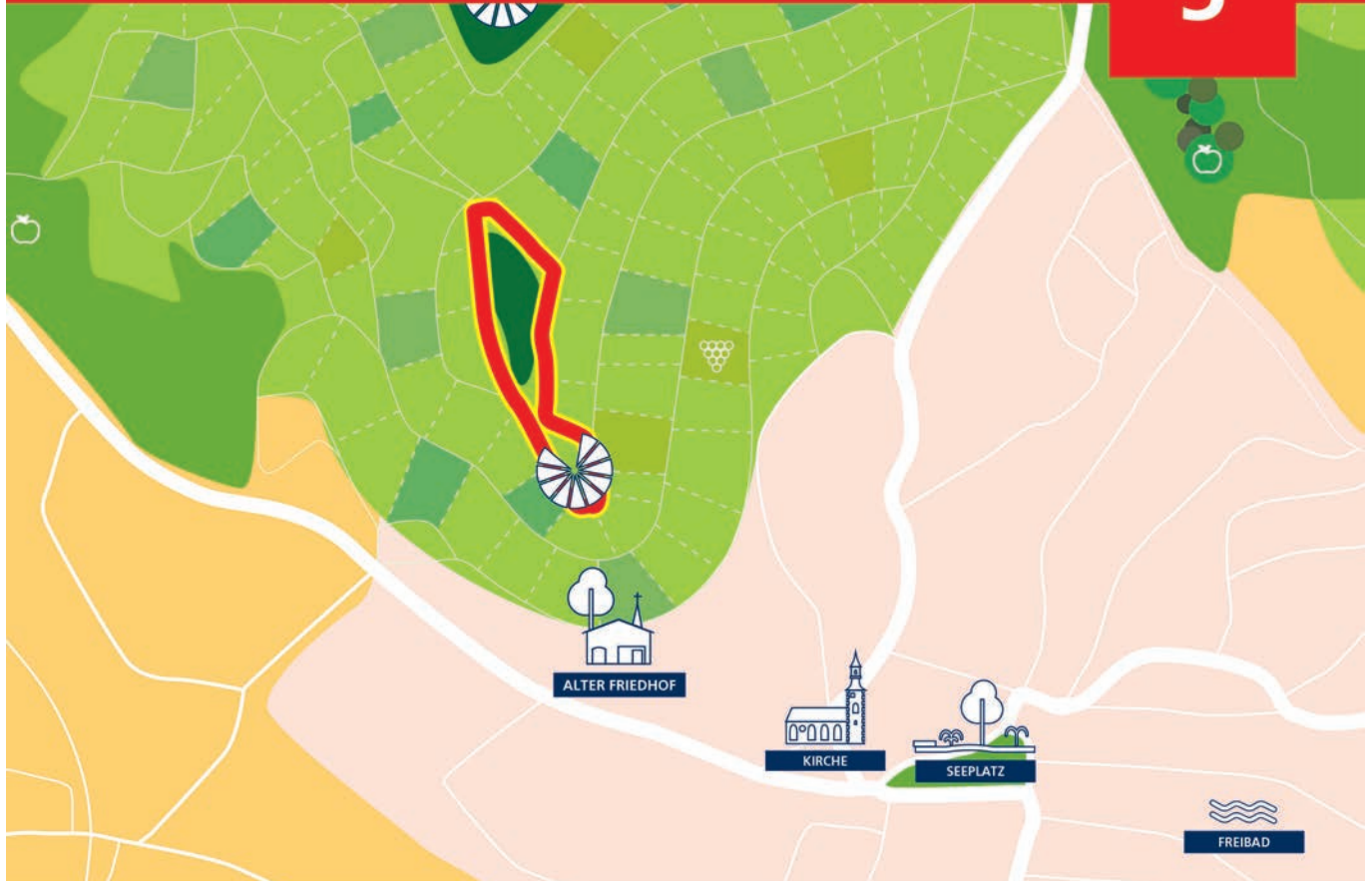
- Steinzeitmuseum (nach seiner Fertigstellung)
- Steinzeitrundweg
- Grill- und Spielplatz „Beinsteiner Seele“
- Aussichtspunkt Hörnleskopf
- Grill- und Spielplatz „Hanweiler Sattel“
- Schützenhaus mit Biergarten (CBC)
- Neue Kelter Korb
- Aussichtsturm „Fernsehen in Korb“
- Gasthaus „Krone“, Kelterstraße 1, 71404 Korb-Kleinheppach
- Gasthaus „Zum guten Tröpfle“, Schulstraße 14, 71404 Korb-Kleinheppach



Korb unterwegs

SKULPTURENRUNDWEG 1,0 km, ca. 0:15 h

5



Wegbeschreibung:

Jährlich wechselnder Skulpturenrundweg beim Berghäusle: Seit 2007 gibt es zum Thema „Kopf“ die Kunstausstellung unter freiem Himmel. Die Kunstwerke stammen vom Korber Bildhauer Guido Messer sowie renommierten Künstlern, aber auch von Schulen und Vereinen. Sie zeigen, wie Kunst und Natur eine Beziehung zueinander finden. Die Köpfe wollen erfreuen, bestaunt werden und vielleicht sogar provozieren.

Startpunkt:

an der Infotafel in der Nähe des Korber Kopfes, 71404 Korb
Ausschilderung beachten!

Anfahrt:

Mit öffentlichen Verkehrsmitteln:

- Aus Richtung Stuttgart, Aalen und Backnang mit S2, S3 oder Regionalexpress bis Bahnhof Waiblingen, dann mit Buslinie 209 bis Haltestelle Seeplatz.
- Aus Richtung Winnenden mit Buslinie 210 bis Haltestelle Seeplatz.
- Ab Seeplatz der Ausschilderung „Starenweg“ folgen.

Mit dem Auto:

- Aus Richtung Waiblingen und Aalen auf B14 bis Ausfahrt Waiblingen Nord/Korb, rechts abbiegen Richtung Korb, Waiblinger Straße bis Ortsmitte, links in Heppacher Straße, dann rechts in Fröbelstraße, am Ende der Straße rechts in Matreier Straße bis Wanderparkplatz Hanweiler Sattel.
- Aus Richtung Backnang/Winnenden über Hanweiler zum Hanweiler Sattel (an der Verbindungsstraße zwischen Korb und Hanweiler).
- Parken: Wanderparkplatz Hanweiler Sattel.



Korb unterwegs

SPEIDELWEG 8,1 km, ca. 2:15 h

KO 2



Wegbeschreibung:

Vielseitige und landschaftlich sehr attraktive Rundtour: Vom Wanderparkplatz Hanweiler Sattel geht man entlang der Weinberge über den geologischen Lehrpfad zum Korber Kopf und weiter zum Skulpturenrundweg „Köpfe am Korber Kopf“ am Berghäusle. Dort bieten sich dem Besucher neben spektakulären Ausblicken auch gemütliche Sitzmöglichkeiten für eine Rast. Der Weg führt weiter durch die Weinberge und Streuobstwiesen oberhalb von Korb zu einer gefassten Quelle. An der Neuen Kelter vorbei geht man nun entlang des Hörnlesbachs bis zum Regenrückhaltebecken. Ab hier folgt man einer Straße über mehrere Kehren bis zum Aussichtspunkt „Hörnleskopf“. Nach dem Abstieg empfiehlt sich eine Rast am Grill- und Spielplatz Hanweiler Sattel oder im Schützenhaus mit Biergarten. Der Ausgangspunkt Wanderparkplatz Hanweiler Sattel ist nach wenigen Metern wieder erreicht.

Startpunkt:

Wanderparkplatz Hanweiler Sattel,
alternativ: Neue Kelter Korb

Anfahrt:

Mit öffentlichen Verkehrsmitteln:

- Aus Richtung Stuttgart, Aalen und Backnang mit S2, S3 oder Regionalexpress bis Bahnhof Waiblingen, dann mit Buslinie 209 bis Haltestelle Seeplatz.
- Aus Richtung Winnenden mit Buslinie 210 bis Haltestelle Seeplatz.
- Ab Seeplatz zu Fuß über Waiblinger Straße und Rosenstraße, am Ende der Rosenstraße geradeaus bis zur Neuen Kelter. Es empfiehlt sich, den Rundweg hier zu starten.

Mit dem Auto:

- Aus Richtung Waiblingen und Aalen auf B14 bis Ausfahrt Waiblingen Nord/Korb, rechts abbiegen Richtung Korb, Waiblinger Straße bis Ortsmitte, links in Heppacher Straße, dann rechts in Fröbelstraße, am Ende der Straße rechts in Matreier Straße bis Wanderparkplatz Hanweiler Sattel.
- Aus Richtung Backnang/Winnenden über Hanweiler zum Hanweiler Sattel (an der Verbindungsstraße zwischen Korb und Hanweiler).
- Parken: Wanderparkplatz Hanweiler Sattel.

Auf dem Weg liegen:

- geologischer Lehrpfad
- Aussichtspunkt Korber Kopf
- Skulpturenrundweg „Köpfe am Korber Kopf“
- Rast- und Aussichtspunkt Berghäusle
- Neue Kelter Korb
- Aussichtspunkt Hörnleskopf
- Grill- und Spielplatz „Hanweiler Sattel“
- Schützenhaus mit Biergarten (CBC)



Korb unterwegs

STARENWEG 5,7 km, ca. 1:30 h

KO 1



Wegbeschreibung:

Abwechslungsreiche Ortstour: Ab dem Seeplatz durch den Korber Ortskern, vorbei an zahlreichen kulturhistorischen Sehenswürdigkeiten wie Fleckenbrunnen, Alte Kelter, Rathaus, evangelische Kirche, Bibelgarten, führt der Weg über die Parkanlage Alter Friedhof in Richtung Weinberge. Über Weinbergstufen geht es zum Berghäusle, einem wunderschönen Aussichtspunkt mit gemütlichen Rastmöglichkeiten. Kunstinteressierte lockt der Skulpturenrundweg „Köpfe am Korber Kopf“. Weiter geht es durch die Weinberge und Streuobstwiesen oberhalb von Korb an einer gefassten Quelle und der Neuen Kelter vorbei. Entlang des Hörnlesbaches führt der Weg nach Steinreinach zur Kirchenruine St. Wolfgang, dem einzigen Campanile im Remstal. Vor dort aus ist es nicht mehr weit zum Ausgangspunkt Seeplatz, der mit zahlreichen Sitzgelegenheiten und Einkehrmöglichkeiten zum Verweilen einlädt.

Startpunkt:

Seeplatz, Seestraße

Anfahrt:

Mit öffentlichen Verkehrsmitteln:

- Aus Richtung Stuttgart, Aalen und Backnang mit S2, S3 oder Regionalexpress bis Bahnhof Waiblingen, dann mit Buslinie 209 bis Haltestelle Seeplatz.
- Aus Richtung Winnenden mit Buslinie 210 bis Haltestelle Seeplatz.

Mit dem Auto:

- Aus Richtung Waiblingen und Aalen auf B14 bis Ausfahrt Waiblingen Nord/Korb, abbiegen Richtung Korb, Waiblinger Straße bis Seeplatz, links abbiegen in Winnender Straße (dort evtl. bereits parken), ansonsten nochmals links abbiegen in Seestraße.

- Aus Richtung Backnang/Winnenden bis Ausfahrt Schwaikheim/Korb, dann rechts, im Kreisverkehr erste Ausfahrt, danach links in Richtung Korb, geradeaus bis Seeplatz.
- Parken: Parkplätze entlang der Winnender Straße oder Seestraße.

Auf dem Weg liegen:

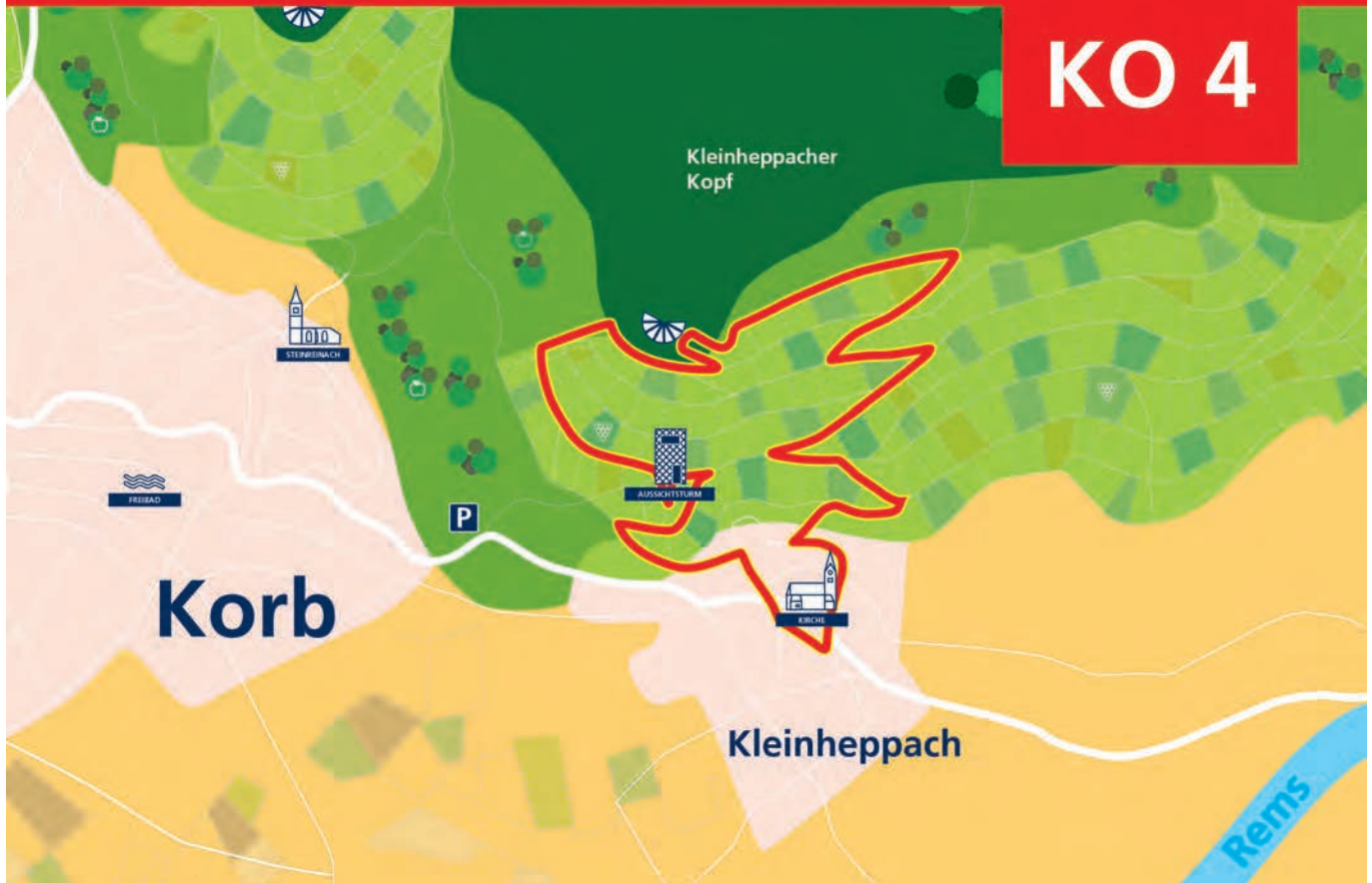
- Fleckenbrunnen
- Alte Kelter
- historisches Rathaus
- Bibelgarten
- evangelische Kirche
- Parkanlage Alter Friedhof
- Rast- und Aussichtspunkt Berghäusle
- Skulpturenrundweg „Köpfe am Korber Kopf“
- Neue Kelter
- Kirchenruine „St. Wolfgang“, Steinreinach
- Weingut Zimmerle, Kirchstraße 14
- Weinkorb Vinothek, Rosenstraße 1
- Gasthaus Lamm, Buocher Str. 34
- Restaurant Kelterstube, Winnender Str, 31/2
- Ristorante Pizzeria Italia Antica, Winnender Straße 36
- Gasthaus Pflug, Lindenstraße 2
- Seeplatz Pizza-Kebabhaus, Waiblinger Str. 7
- Korbs Kebab und Pizza Eck, Winnender Str. 27
- Korb's Bistro, Winnender Straße 27
- Eiscafé am Seeplatz, Seestraße 5
- Eiscafé Roma, Kirchstraße 4



Korb unterwegs

STEINZEITRUNDWEG 4,8 km, ca. 1:30 h

KO 4



Wegbeschreibung:

Wundervolle Ausblicke und die Steinzeit erleben: Die kurze, sportliche und abwechslungsreiche Wanderung beginnt an der Heckbachstraße (nach Fertigstellung am Steinzeitmuseum) bzw. alternativ am Wanderparkplatz zwischen Korb und Kleinheppach. Beim Aufstieg wird man belohnt mit Einblicken in das Leben der Steinzeitmenschen. Fünf lebensgroße Silhouetten von Mammut, Höhlenbär und Co., ergänzt durch acht Infotafeln zu Themen wie Jagd, Behausung/Höhle, Werkzeuge und Waffen, usw., vermitteln Wissenswertes zur Besiedelung des Remstals während der Steinzeit. Der Kleinheppacher Kopf lädt mit seiner grandiosen Aussicht und einem gemütlichen Grill- und Spielplatz zu einer ausgiebigen Rast ein. Auch beim Abstieg werden die Wanderer wieder ins steinzeitliche Leben entführt. Der Weg führt vorbei am Aussichtsturm „Fernsehen in Korb“ zurück zu den Ausgangspunkten.

Startpunkt:

Heckbachstraße, 71404 Korb-Kleinheppach (nach erfolgtem Neubau ab Steinzeitmuseum) oder ab Wanderparkplatz Korber Straße zwischen Korb und Kleinheppach

Anfahrt:

Mit öffentlichen Verkehrsmitteln:

- Aus Richtung Stuttgart, Aalen und Backnang mit S2, S3 oder Regionalexpress bis Bahnhof Waiblingen, dann mit Buslinie 209 bis Haltestelle Heckbachstraße in Kleinheppach.
- Aus Richtung Winnenden mit Buslinie 210 bis Haltestelle Seeplatz, weiter mit Buslinie 209 bis Heckbachstraße Kleinheppach.

Mit dem Auto:

- Aus Richtung Waiblingen, Aalen und Backnang auf B14 bis Ausfahrt Waiblingen Nord/Korb, abbiegen Richtung Korb, an erster Ampel rechts abbiegen in Südstraße. Am Ende der Straße rechts abbiegen Richtung Kleinheppach. Entweder am Wanderparkplatz Korber Straße zwischen Korb und Kleinheppach parken oder geradeaus weiterfahren bis Kleinheppach.
- Parken: Wanderparkplatz Korber Straße zwischen Korb und Kleinheppach oder am Ev. Gemeindehaus, Großheppacher Straße 5, 71404 Korb-Kleinheppach

Auf dem Weg liegen:

- Steinzeitmuseum (nach Fertigstellung)
- Steinzeitrundweg
- Aussichtspunkt Kleinheppacher Kopf (Grillstelle und Spielplatz)
- Aussichtsturm "Fernsehen in Korb"
- Gasthaus „Krone“, Kelterstraße 1, 71404 Korb-Kleinheppach
- Gasthaus „Zum guten Tröpfle“, Schulstraße 14, 71404 Korb-Kleinheppach



Korb unterwegs